



Štart

východná hranica Európy, za ktorou sa už rozprestiera Ázia

pohorie Ural

najväčší grécky ostrov

Kréta

aktívna sopka na Sicílii

Etna

prevládajúce podnebné pásmo Európy

mierne

hlboké a dlhé morské zálivy ľadovcového pôvodu

fjordy

najväčšie jazero Európy

Ladožské

najvyšší vrch Európy (4810 m)

Mont Blanc

pohorie tvoriace oblúk cez Slovensko, Ukrajinu a Rumunsko

Karpaty

Apeninský polostrov

polostrov v tvare čižmy

Barentsovo more

more Sev. ľadového oceánu, obmýva brehy Ruska, Fínska a Nórska

more, na ktorého brehoch prekvitali staroveké civilizácie

Stredozemné more

rieka pretekajúca cez Londýn

Temža

podnebné pásmo na juhu Európy

subtropické

Island



porast machov, lišajníkov a nenáročných bylín v chladnom podnebí

tundra




plesá




vysokohorské jazerá ľadovcového pôvodu

najdlhšia rieka Európy

Volga

územie, z ktorého rieka odvádza vodu

povodie	najvyššie európske pohorie	Alpy	rozsiahle trávnaté porasty na východe Európy	stepi	rieka pretekajúca cez Paríž
Seina	pohorie na hraniciach Francúzska a Španielska	Pyreneje	Balaton	najväčšie jazero strednej Európy	Bríza
vietor na pobrežiach morí alebo väčších jazier		Írsko	prieliv medzi Európou a Afrikou	Gibraltársky	polostrov s najzápadnejším mysom Európy
Pyrenejský	Severný polárny kruh	66° 33' N	pramení v Alpách preteká Nemeckom a Holandskom, ústi do Severného mora	Rýn	
Čierne more	Biskajský	záliv, ktorý obmýva brehy severného Španielska a západného Francúzska		Korzika	Východoeurópska nížina
najrozľahlejšia nížina Európy	tajga	rozsiahle porasty ihličnatých lesov v chladnejších oblastiach Európy	Jadranské more	od nás najbližšie more	Pád

<p>tvorí husto zaľudnenú nížinu na severe Apeninského polostrova</p>	<p>Škandinávске vrchy</p>	<p>Galdhøpiggen (2469 m)</p>	<p>Odra</p>	<p>hraničná rieka medzi Poľskom a Nemeckom</p>	<p>sopka, ktorá zničila</p>  <p>Pompeje</p>
<p>Vezuv</p>	<p>Dunaj</p>	<p>rieka preteká cez deväť štátov Európy</p>	<p>Golfský prúd</p>	<p>otepluje podnebie západnej Európy</p>	<p>Baltské more</p>
<p>more, do ktorého ústi Visla</p>	<p>európsky veľtok, preteká Českom a Nemeckom</p>	<p>Labe</p>	<p>Sardínia</p>	<p>taliansky ostrov v Stredozemnom mori</p>	<p>Lamanšský prieliv</p>
<p>oddeľuje Veľkú Britániu od kontinentálnej Európy</p>		<p>Peloponézsky polostrov</p>	<p>Rýn-Mohan-Dunaj</p>	<p>vodná cesta umožňuje lodnú dopravu medzi Sev. a Čiernym morom</p>	<p>Najvyšší vrch Karpát</p>
<p>Gerlachovský štít</p>	<p>more s najväčším počtom ostrovov</p>	<p>Egejské more</p>		<p>Veľká Británia</p>	<p>francúzska rieka</p>
<p>Loira</p>	<p>Jutský polostrov</p>	<p>Dánsko</p>	<p>najväčšie jazero Škandinávie</p>	<p>Vänern</p>	<p>Cieľ!</p> 